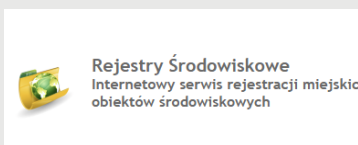
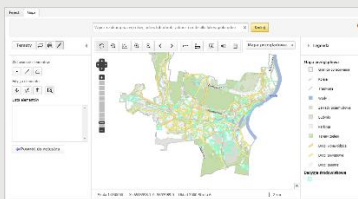
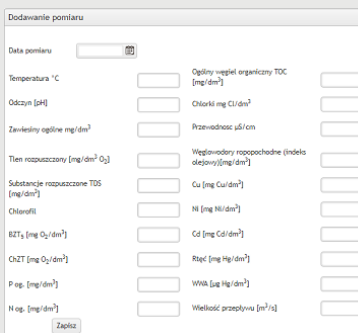
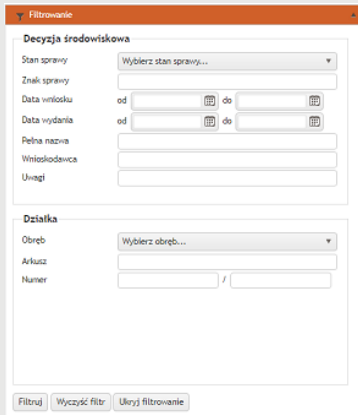
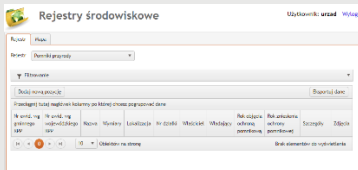


## Ochrona środowiska



### Rejestry środowiskowe

**Rejestry środowiskowe** powstały w odpowiedzi na potrzeby jednostek administracji samorządowej zajmujących się ochroną środowiska. Pozwalają one na gromadzenie danych opisowych dotyczących prowadzonych przez odpowiedzialne komórki postępowań i spraw wraz z ich prezentacją graficzną na mapie.

#### Funkcjonalność rejestrów:

- efektywne przeszukiwanie i analiza danych opisowych,
- możliwość wykonywania analiz przestrzennych dzięki integracji części opisowej z mapami prezentowanymi na portalu geoinformacyjnym,
- dostęp do pełnej funkcjonalności z poziomu przeglądarki internetowej,
- określanie położenia obiektu poprzez wskazanie na mapie lub wprowadzenie współrzędnych,
- możliwość dodawania dokumentów w formie załączników,
- eksport danych zawartych na liście dokumentów do plików w formacie XLS,
- jednolity i przyjazny interfejs dla wszystkich rejestrów,
- możliwość pobrania podstawowych informacji dotyczących danej pozycji rejestru do pliku w formacie RTF.

#### Zalety rozwiązania:

- informowanie społeczeństwa o stanie środowiska w prosty i przejrzysty sposób,
- zgodność z ustawą z dnia 3 października 2008 r. o udostępnianiu informacji o środowisku i jego ochronie, udziale społeczeństwa w ochronie środowiska oraz o ocenach oddziaływania na środowisko (Dz. U. z 2008 r. Nr 199, poz. 1227),
- zachowanie formy identyfikacji dokumentów zgodnie z Rozporządzeniem Prezesa Rady Ministrów z dnia 18 stycznia 2011 r. w sprawie instrukcji kancelaryjnej, jednolitych rzeczowych wykazów akt oraz instrukcji w sprawie organizacji i zakresu działania archiwów zakładowych (Dz.U. Nr 14, poz. 67),
- przyspieszenie opiniowania i wydawania decyzji,
- brak konieczności instalowania na stanowiskach użytkowników,
- zaawansowane zarządzanie uprawnieniami użytkowników,
- możliwość dostosowania do potrzeb użytkowników w zakresie zawartości poszczególnych rejestrów.

#### Oferowane rejestry:

pomniki przyrody, tereny zielone, użytki ekologiczne, pozwolenia wodnoprawne, ujęcia wodne, zbiorniki wodne, zbiorniki bezodpływowe, monitoring wód, emitory elektromagnetyczne, tereny rekreacyjne, decyzje środowiskowe, opinie i uzgodnienia.

